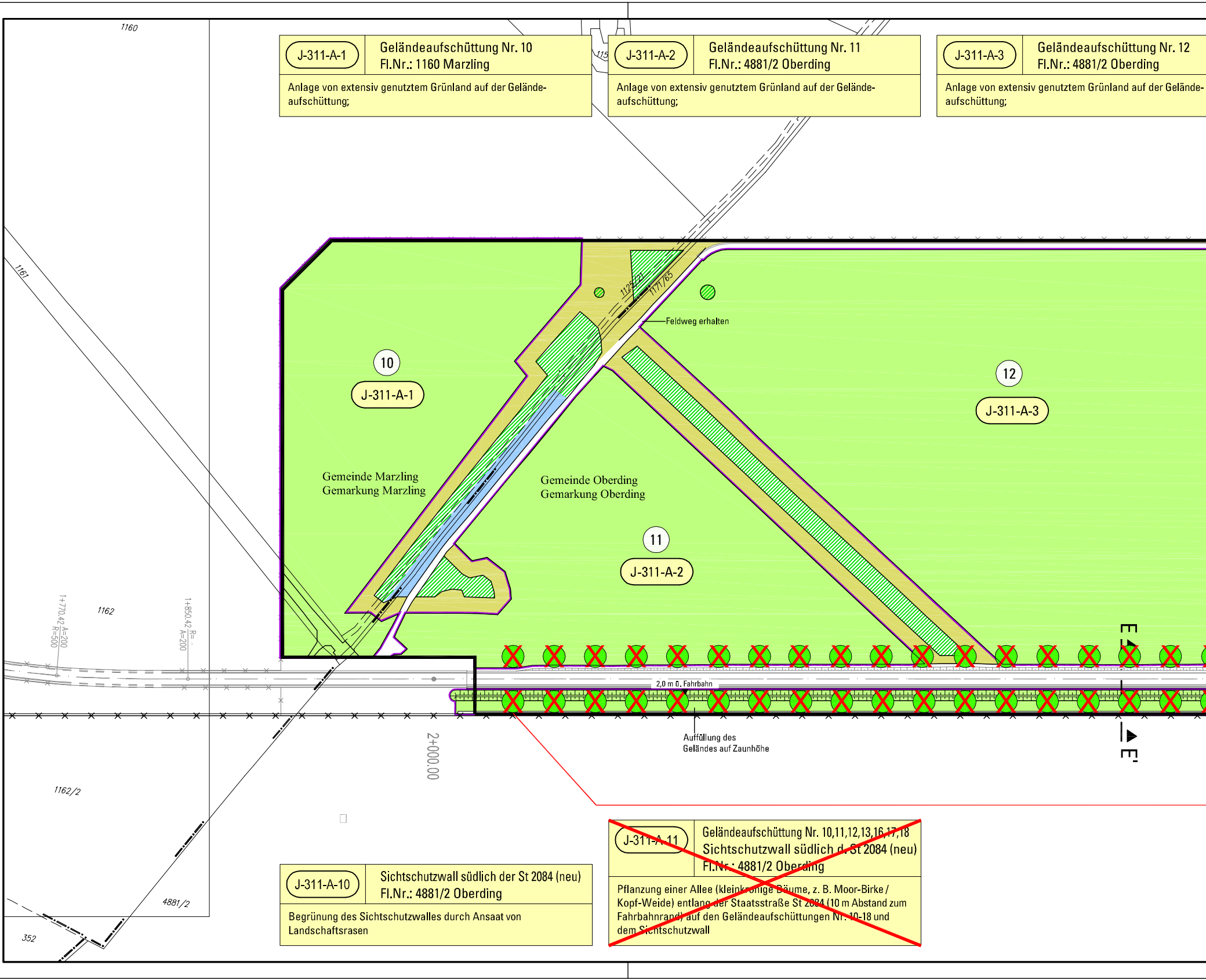
1160
115
1161
1125/21
1171/65
Feldweg erhalten
10
J-311-A-1
12
J-311-A-3
Gemeinde Marzling
Gemarkung Marzling
Gemeinde Oberding
Gemarkung Oberding
11
J-311-A-2
1+770.42 A=200 R=500
1162
1+850.42 R= A=200
2,0 m ü. Fahrbahn
Auffüllung des
Geländes auf Zaunhöhe
E
E'
2+000.00
1162/2
4881/2
352

J-311-A-1 Geländeaufschüttung Nr. 10
Fl.Nr.: 1160 Marzling

Anlage von extensiv genutztem Grünland auf der Geländeaufschüttung;

J-311-A-2 Geländeaufschüttung Nr. 11
Fl.Nr.: 4881/2 Oberding

Anlage von extensiv genutztem Grünland auf der Geländeaufschüttung;

J-311-A-3 Geländeaufschüttung Nr. 12
Fl.Nr.: 4881/2 Oberding

Anlage von extensiv genutztem Grünland auf der Geländeaufschüttung;

J-311-A-10 Sichtschutzwall südlich der St 2084 (neu)
Fl.Nr.: 4881/2 Oberding

Begrünung des Sichtschutzwalles durch Ansaat von Landschaftsrasen

~~**J-311-A-11** Geländeaufschüttung Nr. 10,11,12,13,16,17,18~~
~~Sichtschutzwall südlich d. St 2084 (neu)~~
~~Fl.Nr.: 4881/2 Oberding~~

~~Pflanzung einer Allee (kleinkronige Bäume, z. B. Moor-Birke / Kopf-Weide) entlang der Staatsstraße St 2084 (10 m Abstand zum Fahrbahnrand) auf den Geländeaufschüttungen Nr. 10-18 und dem Sichtschutzwall~~

J-311-A-4 Geländeaufschüttung Nr. 13
Fl.Nr.: 4881/2 Oberding

Anlage von extensiv genutztem Grünland auf der Geländeaufschüttung;

J-311-A-5 Geländeaufschüttung Nr. 14
Fl.Nr.: 4881/2 Oberding

Anlage von extensiv genutztem Grünland auf der Geländeaufschüttung;

J-311-A-6 Geländeaufschüttung Nr. 15
Fl.Nr.: 4881/2 Oberding

Anlage von extensiv genutztem Grünland auf der Geländeaufschüttung;

J-311-A-7 Geländeaufschüttung Nr. 16
Fl.Nr.: 4881/2 Oberding

Anlage von extensiv genutztem Grünland auf der Geländeaufschüttung;

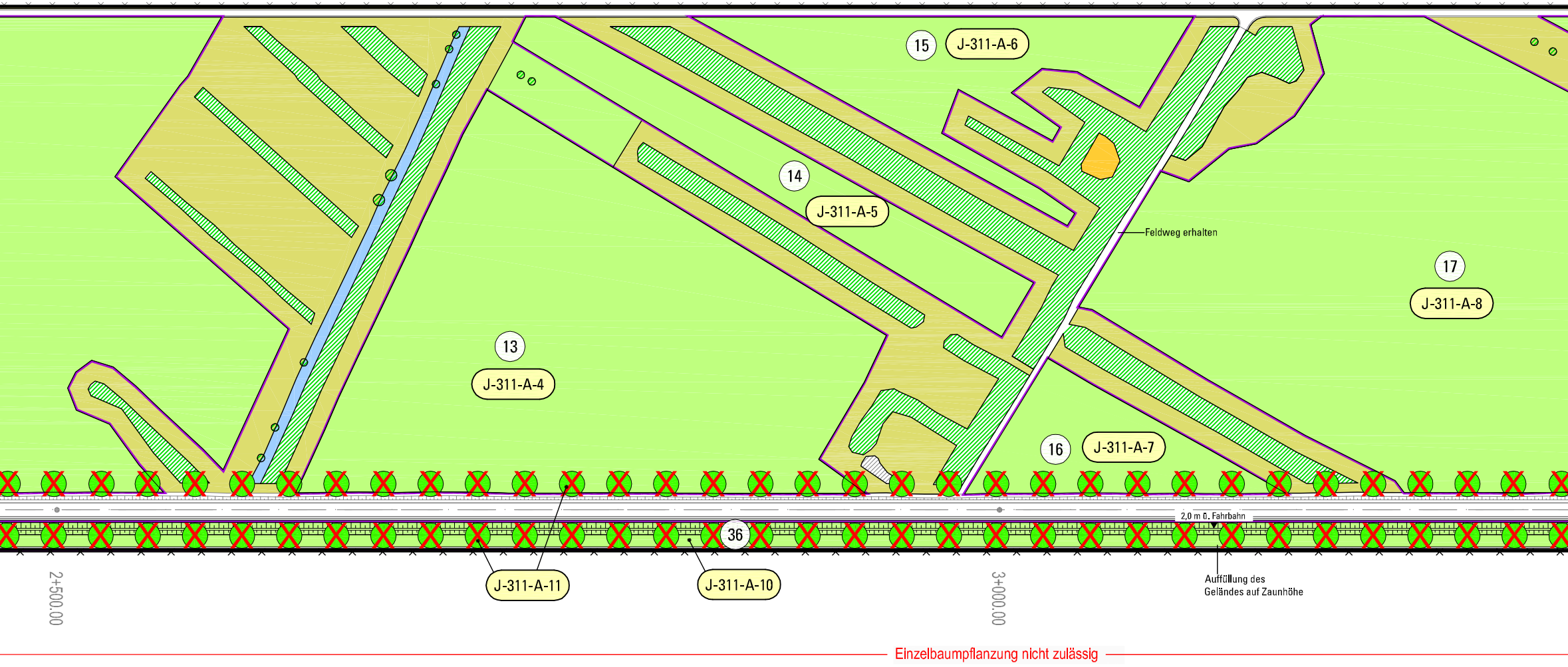
15
J-311-A-6
14
J-311-A-5
Feldweg erhalten
17
J-311-A-8
13
J-311-A-4
16
J-311-A-7
2,0 m ü. Fahrbahn
36
J-311-A-11
J-311-A-10
Auffüllung des Geländes auf Zaunhöhe
2+500.00
3+000.00
Einzelbaumpflanzung nicht zulässig

J-311-A-8 Geländeaufschüttung Nr. 17
Fl.Nr.: 4881/2 Oberding

Anlage von extensiv genutztem Grünland auf der Geländeaufschüttung;

J-311-A-9 Geländeaufschüttung Nr. 18
Fl.Nr.: 4881/2 Oberding

Anlage von extensiv genutztem Grünland auf der Geländeaufschüttung;

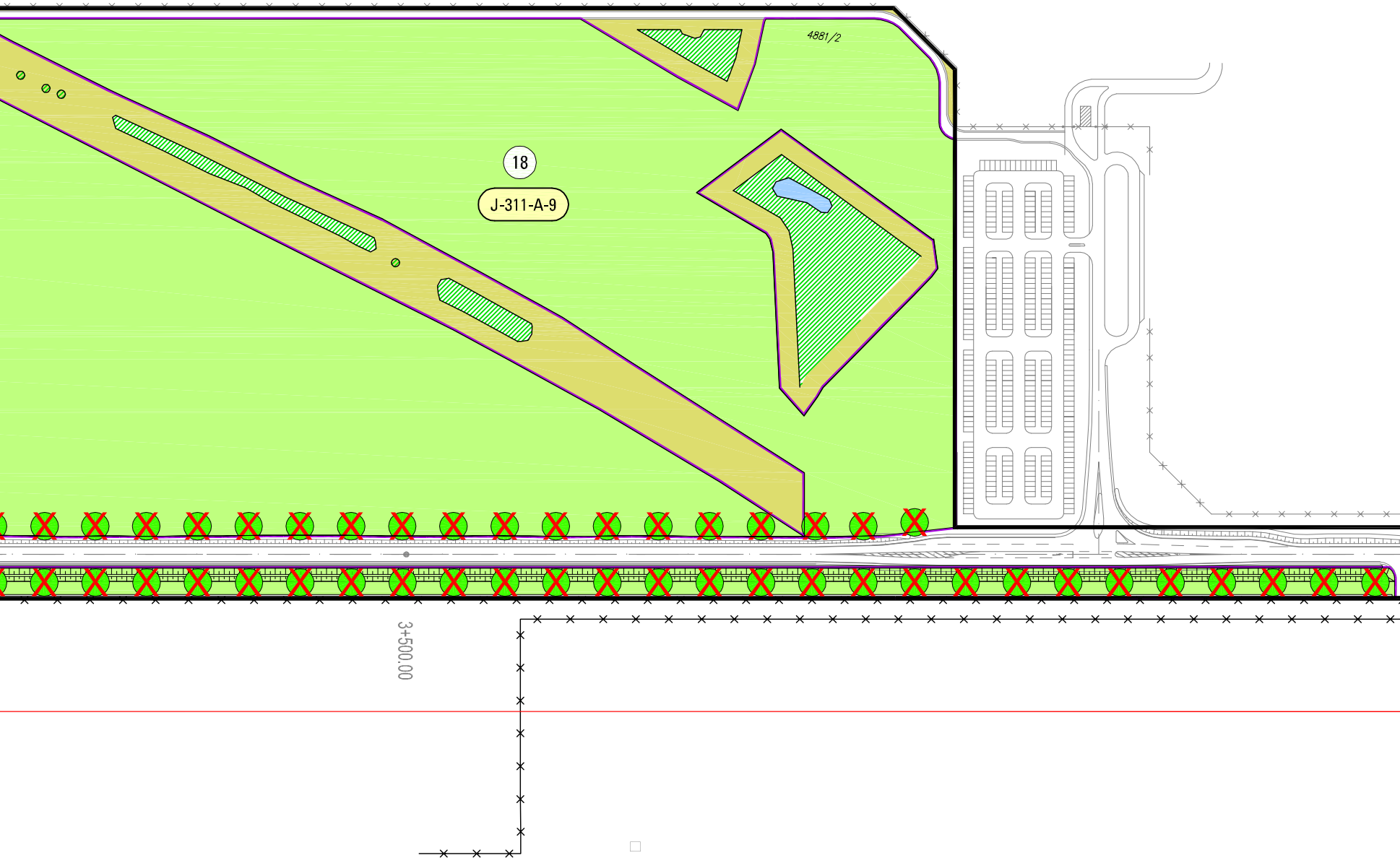
4881/2
18
J-311-A-9
3+500.00

NACHRICHTLICH

▭	Flächen zur Entwässerung der Geländeaufschüttungen siehe Plan Nr. J-335
(Nr.)	Bauwerksnummer siehe Bauwerksverzeichnis Anlage Nr. J-303
F ▲ — · — · — ▲ F'	Schnitte siehe Anlage Nr. GR-465-105
☰	Landseite Straßen
736/1 736	Flur-Nr. / Flurgrenzen
—·— —·	Gemarkungsgrenze
▭	Grenze des Flughafens
× ×	Flughafenzaun geplant
× ×	Flughafenzaun bestehend

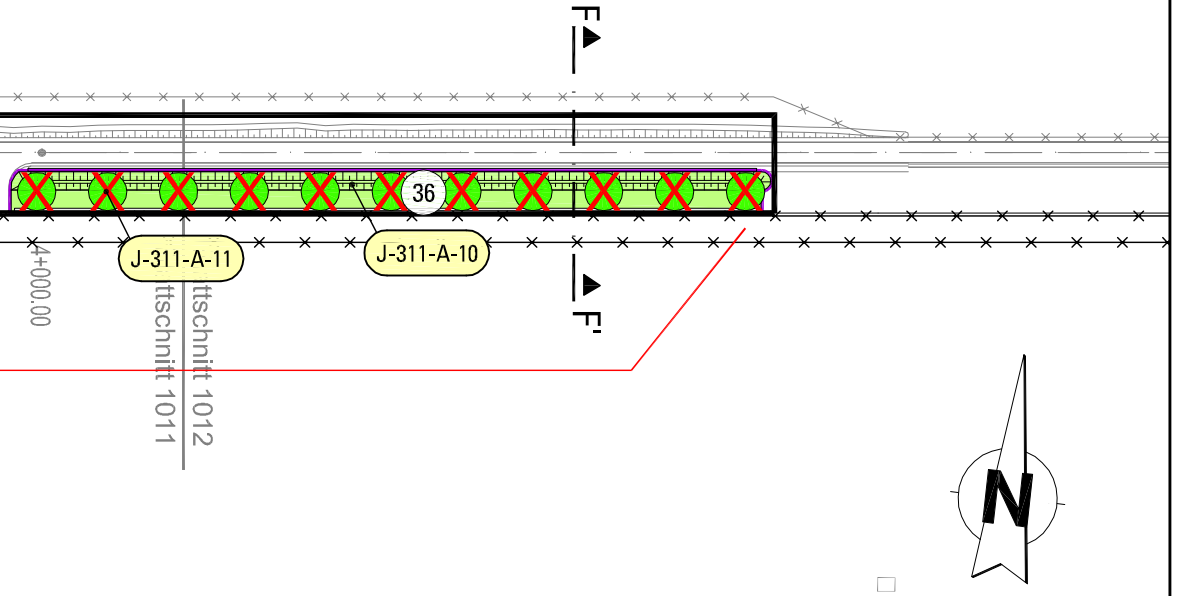
F
F'
36
J-311-A-11
J-311-A-10
4+000.00
ttschnitt 1011
ttschnitt 1012
N

IN DIESEM PLAN FESTZUSTELLEN

GELÄNDEAUFSCHÜTTUNGEN

▭	Flächen mit Geländeaufschüttung bis 0,4 m über Geländeoberkante (GOK)
▤	Flächen mit Geländeaufschüttungen über 0,4 m über GOK
GOK +1,8 ▼	zugelassene Höhen der Geländeaufschüttungen über GOK

LANDSCHAFTSPFLEGERISCHE MASSNAHMEN

●	Einzelbaumpflanzung
🟩	Neuanlage / Entwicklung von extensivem Grünland
🟨	Neuanlage / Entwicklung von Krautsäumen / Hochstaudenfluren
🟧	Sukzession (Spontane Vegetationsentwicklung)
☐	Erhalt bestehender Stillgewässer
▭	Erhalt bestehender Fließgewässer
▨	Erhalt bestehender Gehölzstrukturen
⊘	Erhalt vorhandener Sträucher

Maßnahmen-Nr. = PlanNr. + Maßnahmenart + fortlaufende Nr.

↓

J-311-A-1	Geländeaufschüttung Nr. xx Fl.Nr.: xxx, Gemarkung
Beschreibung der Maßnahme	

A = Ausgleichsmaßnahmen

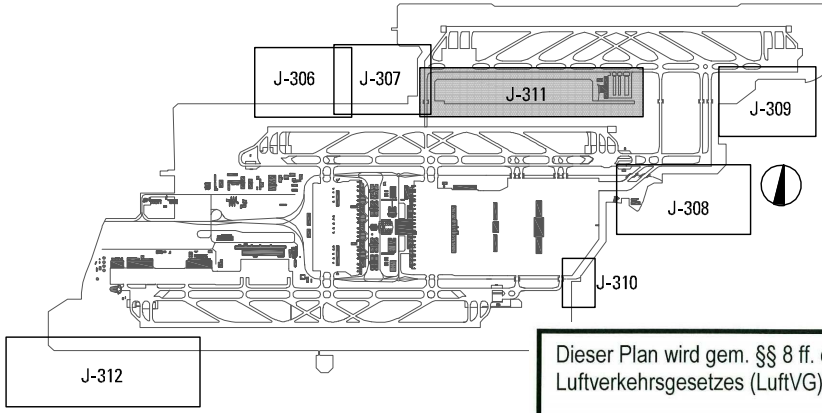
J-306
J-307
J-311
J-309
J-308
J-310
J-312

Dieser Plan wird gem. §§ 8 ff. des
Luftverkehrsgesetzes (LuftVG) festgestellt.

Regierung von Oberbayern
- Luftamt Südbayern –

Büchner
Ltd. Regierungsdirektor

Roteintrag der Regierung von Oberbayern -Luftamt Südbayern-

Planfeststellungsverfahren
3. Start- und Landebahn

M Flughafen München

Objekt GELÄNDEAUFSCHÜTTUNGEN MIT LANDSCHAFTSPFLEGERISCHEM BEGLEITPLAN	Erläuterungsber.Nr. J - 301
Planart LAGEPLAN DES SICHTSCHUTZWALLS SÜDLICH DER ST 2084 (NEU) UND DER GELÄNDEAUFSCHÜTTUNGEN ZWISCHEN DEN BAHNEN	Maßstab 1: 2 000

Planverfasser

Grünplan GmbH
Prinz-Ludwig-Straße 48
85354 Freising

A. Neumair

Bearb.	P. Schölzke
Gezeich.	P. Schölzke
Geprüft	A. Neumair
Datum	20.07.2007

Flughafen München GmbH

München, den 20.08.2007

Geprüft

gez. i.V. Dr. Josef Schwendner
gez. i.V. Nils Eichbaum

Datum	Zeichen
10.08.2007	Holzer

Anlage Nr.
J - 311